





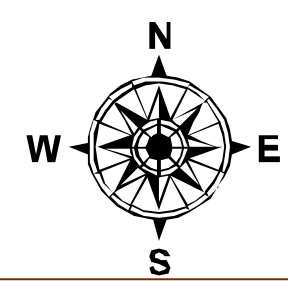


Legenda

-  Limiti comunali
-  Area di studio
- Azioni di Settore
 -  CME1, a. Bacino di Chiaramonte Gulfi
 -  CME2, a. Recupero funzionale area per attività sportive di Chiaramonte Gulfi.
 -  CME3, a. Riutilizzo di area estratti vs dismesse: C/Os Consiglio a Chiaramonte Gulfi
 -  CME4, a. Progetto di polo della lavorazione delle argille
- CME5, a. Caratterizzazione del territorio ai fini della realizzazione di impianti eolici
- CME5, b. Istituzione della Agenzia provinciale per l'energia
- CME5, c. Campagna di informazione sui miniimpianti eolici e su energia solare
- CME5, d. Centro trasformazione biomassa vegetale in pellet



REDAZIONE : Ufficio del Piano - Ufficio del S.I.T.
COORDINATORE: Dr. Ing. Vincenzo Corallo
GRUPPO DI PROGETTAZIONE:
Dr. Arch. Salvatore Di Stefano
Dr. Agr. Antonio Casadella
Dot. ssa Patrizia Toro
Geom. Cosantino Puglisi
Dr. SIT Marco Battaglia
Geom. Antonio Di quattro

COLLABORAZIONI INTERNE:
Francesco Tarascio
Giuseppina Greco
Giovanna Firrincelli
Anna Baglieri
Ciro Lo Presti
Salvatore Mirabella
Giovanni Rantolo

CONSULENZA SCIENTIFICA: Dipartimento Studi Urbani Università Roma 3
L'ASSESSORE AL TERRITORIO E AMBIENTE: Dr. Salvo Malfa
IL PRESIDENTE: Dr. Ing. Giovanni Franco Antoci

Ragusa, 10 marzo 2008

