


Provincia Regionale di Ragusa
 Assessorato Territorio e Ambiente
 Settore XVII - Pianificazione del Territorio

Ambito Montano
Indirizzi e strategie per il riequilibrio socio-economico

CARATTERI DEL TERRITORIO
 C. rappresentazioni delle caratteristiche geologiche ed idrogeologiche

Tav. 3.c.6
CARTA DEL RISCHIO IDRAULICO PER FENOMENI DI ESONDAZIONE
 Scala 1:25.000



REDAZIONE: Ufficio del Piano - Ufficio del S.L.T.
 COORDINATORE: Dr. Ing. Vincenzo Corallo


GRUPPO DI PROGETTAZIONE: Dr. Arch. Salvatore Di Stefano Dr. Agr. Antonio Casadeffa Dott.ssa Patrizia Toro Geom. Costantino Puglisi Dr. SIT Marco Battaglia Geom. Antonio Diquattro	COLLABORAZIONI INTERNE: Francesco Tarascio Giuseppina Graco Giovanna Fariacioli Anna Baglieri Cleo Lo Presti Salvatore Mirabella Giovanni Ranfio
---	--

CONSULENZA SCIENTIFICA: Dipartimento Studi Urbani Università Roma 3
 L'ASSESSORE AL TERRITORIO E AMBIENTE: Dr. Salvo Motta
 IL PRESIDENTE: Dr. Ing. Giovanni Franco Anzoci

Ragusa, 10 marzo 2008

Legenda

 Limiti comunali
 Area di studio

Piano stralcio di Bacino per l'Assetto Idrogeologico (P.A.I.)
 R1 Rischio moderato

Informatizzazione Ufficio di Piano

