



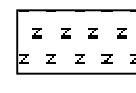





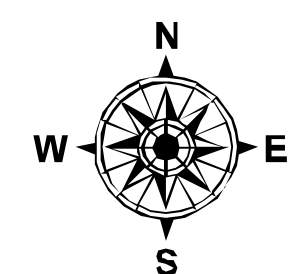


Legenda

-  Area di studio
-  Limiti comunali
- Piano stralico di Bacino per l'Assetto Idrogeologico (P.A.I.)
- FENOMENI FRANOSI**
-  Colamento lento
-  Collo ed ribaltamento
-  Deformazione superficiale lenta
-  Dissetti conseguenti ad erosione accelerata
-  Scorrimento
- STATO DI ATTIVITA'**
-  Attivo
-  Quiescente
-  Stabilizzato artificialmente o naturalmente



Informattazione Ufficio di Piano

Provincia Regionale di Ragusa
Assessorato Territorio e Ambiente
Settore XVI^a Pianificazione del Territorio

Ambito Montano
Indirizzi e strategie per il riequilibrio socio-economico

CARATTERI DEL TERRITORIO
C. rappresentazioni delle caratteristiche geologiche ed idrogeologiche

Tav. 3.c.3
CARTA DEI DISSESTI
Scala 1:25.000

REDAZIONE: Ufficio del Piano - Ufficio del S.I.T.
COORDINATORE: Dr. Ing. Vincenzo Corallo

GRUPPO DI PROGETTAZIONE:
Dr. Arch. Salvatore Di Stefano
Dr. Agr. Antonio Cataudella
Dott.ssa Patrizia Toro
Geom. Costantino Puglisi
Dr. S.T. Marco Battaglia
Geom. Antonio Diquattro

COLLABORAZIONI INTERNE:
Francesco Tarascio
Giuseppina Greco
Giovanna Fircinici
Anna Baglieri
Ciro Lo Presti
Salvatore Mirabella
Giovanni Ranico

CONSULENZA SCIENTIFICA: Dipartimento Studi Urbani Università Roma 3
L'ASSESSORE AL TERRITORIO E AMBIENTE: Dr. Salvo Mella
IL PRESIDENTE: Dr. Ing. Giovanni Franco Anoci

Ragusa, 10 marzo 2008

