




Legenda

-  Limiti comunali
-  Area di studio



**Provincia Regionale
di Ragusa**
Assessorato Territorio e Ambiente
Settore XVI^a Pianificazione del Territorio

Ambito Montano
Indirizzi e strategie per il
riequilibrio socio-economico

CARATTERI DEL TERRITORIO

a. Inquadramento territoriale

Tav. 3.a.1
COROGRAFIA
Scala 1:25.000

REDAZIONE: Ufficio del Piano - Ufficio del S.I.T.
COORDINATORE: Dr. Ing. Vincenzo Corallo

GRUPPO DI PROGETTAZIONE:

Dr. Arch. Salvatore Di Stefano	Francesco Tarascio
Dr. Agr. Antonino Casadeola	Giuseppina Greco
Dott. ssa Patrizia Toro	Giovanna Friticelli
Geom. Cosentino Puglisi	Ana Baglieri
Dr. SIF Marco Battaglia	Ciro Lo Presti
Geom. Antonio Di quattro	Salvatore Mirabella
	Giovanni Ravello

CONSULENZA SCIENTIFICA: Dipartimento Studi Urbani Università Roma 3
L'ASSESSORE AL TERRITORIO E AMBIENTE: Dr. Salvo Mella
IL PRESIDENTE: Dr. Ing. Giovanni Franco Antoci

Ragusa,

